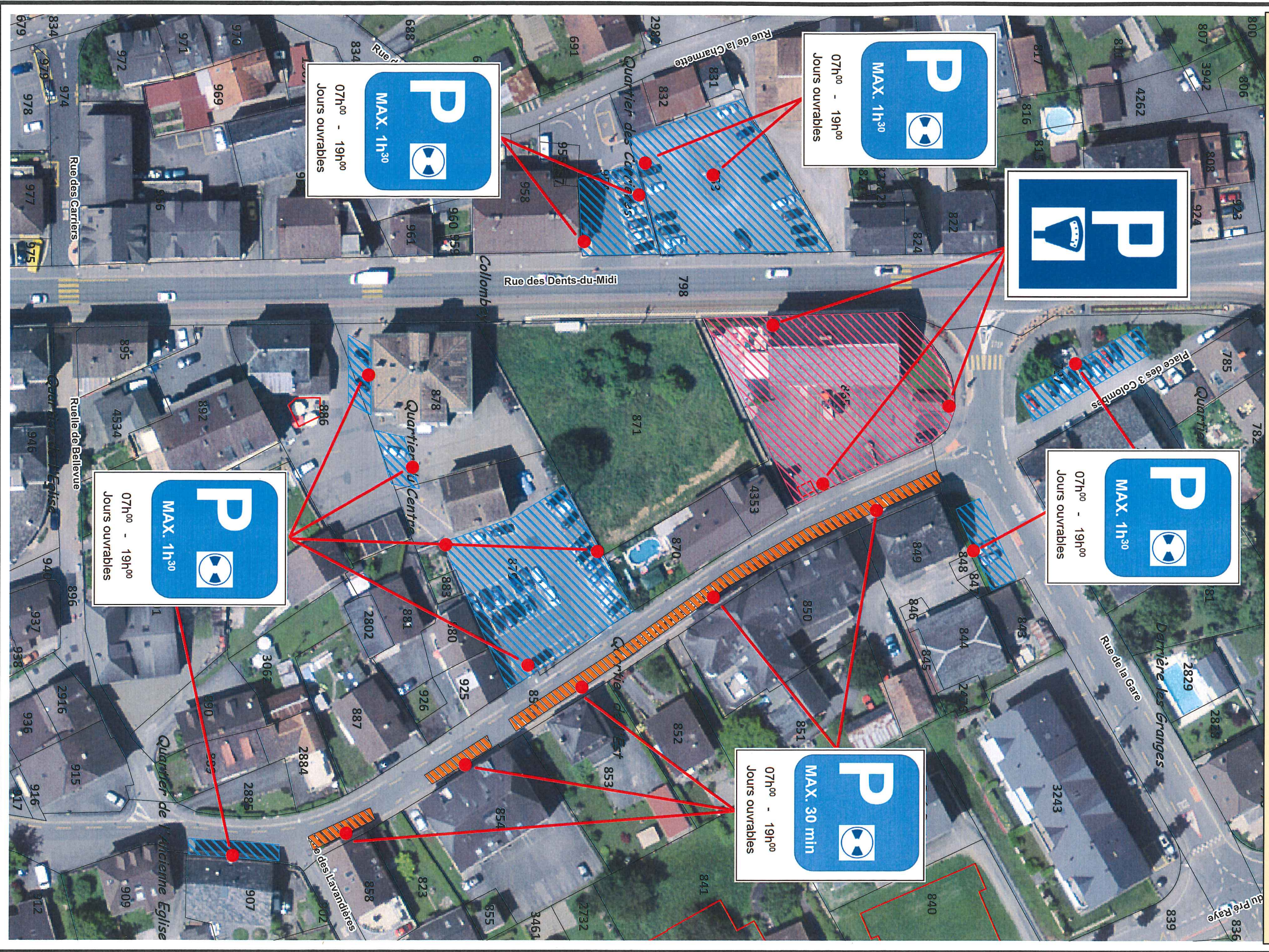




PLAN DE STATIONNEMENT 1 Secteur "Centre" à Collombey



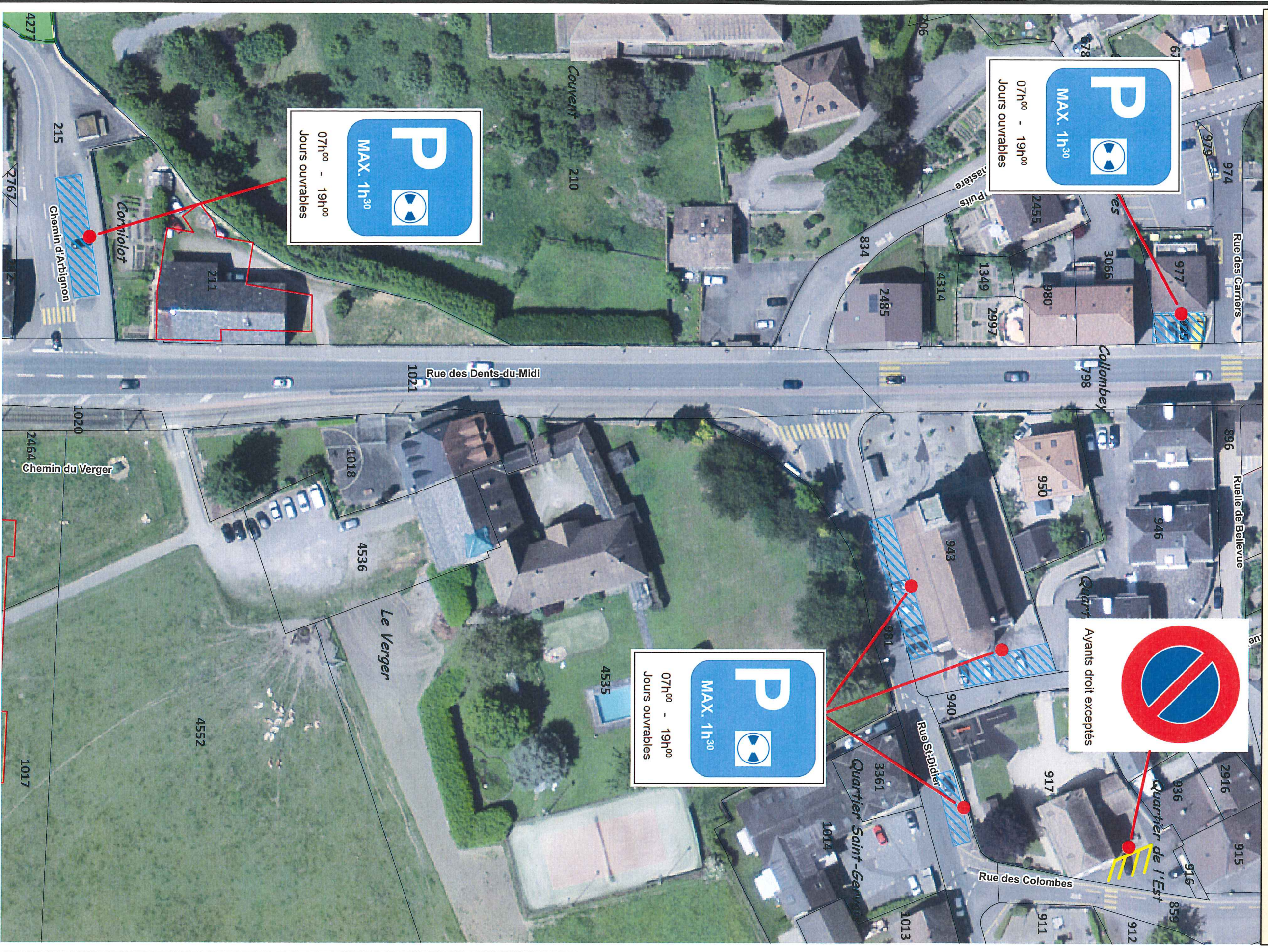
1:750

10 5 0 10 Mètres





PLAN DE STATIONNEMENT 2 Secteur "Eglise" à Collombey



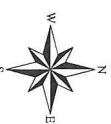
P
MAX. 1h³⁰
07h⁰⁰ - 19h⁰⁰
Jours ouvrables

P
MAX. 1h³⁰
07h⁰⁰ - 19h⁰⁰
Jours ouvrables

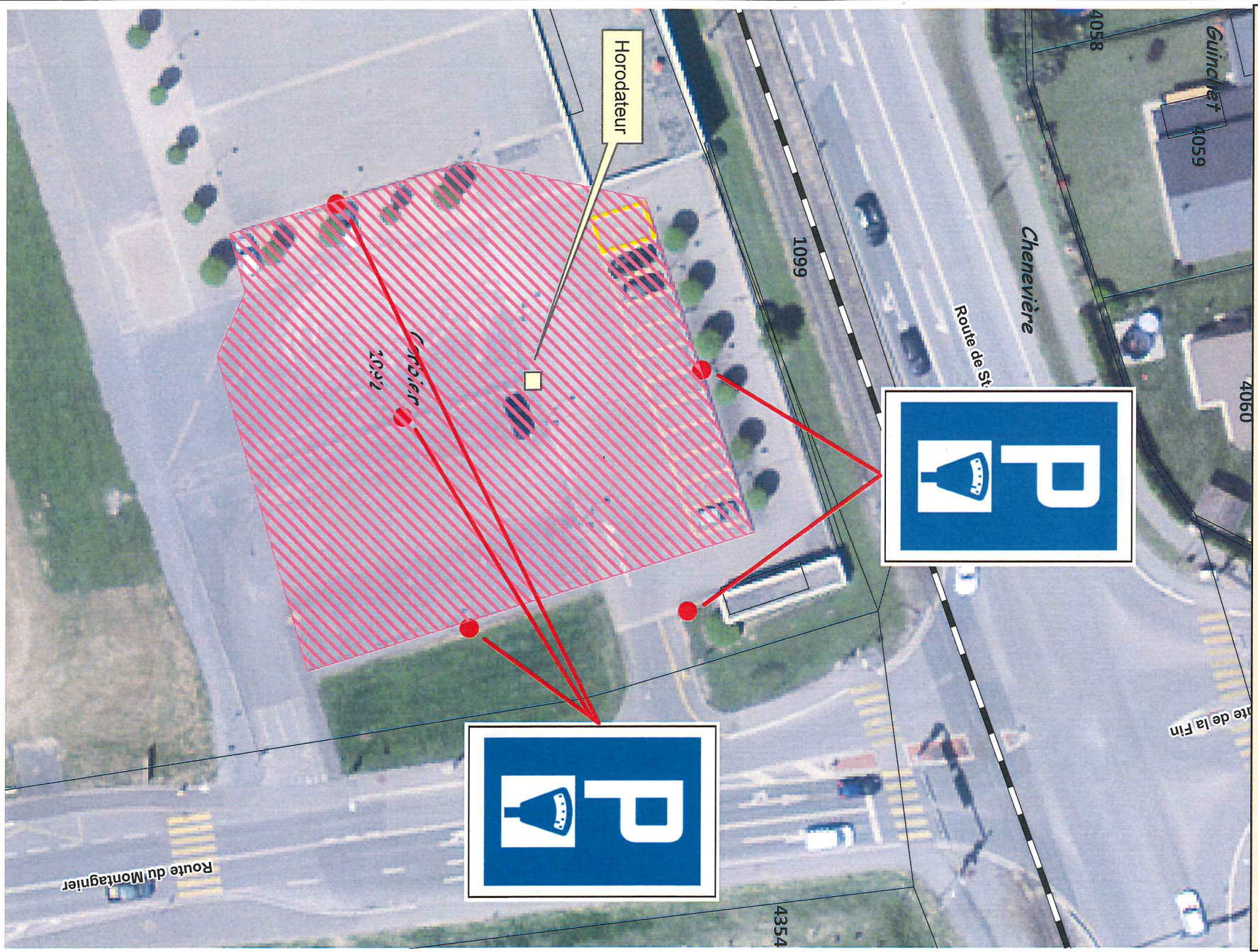
P
MAX. 1h³⁰
07h⁰⁰ - 19h⁰⁰
Jours ouvrables

Avants droit exceptés

1:750



PLAN DE STATIONNEMENT 3
Secteur "Corbier" à Collobmey

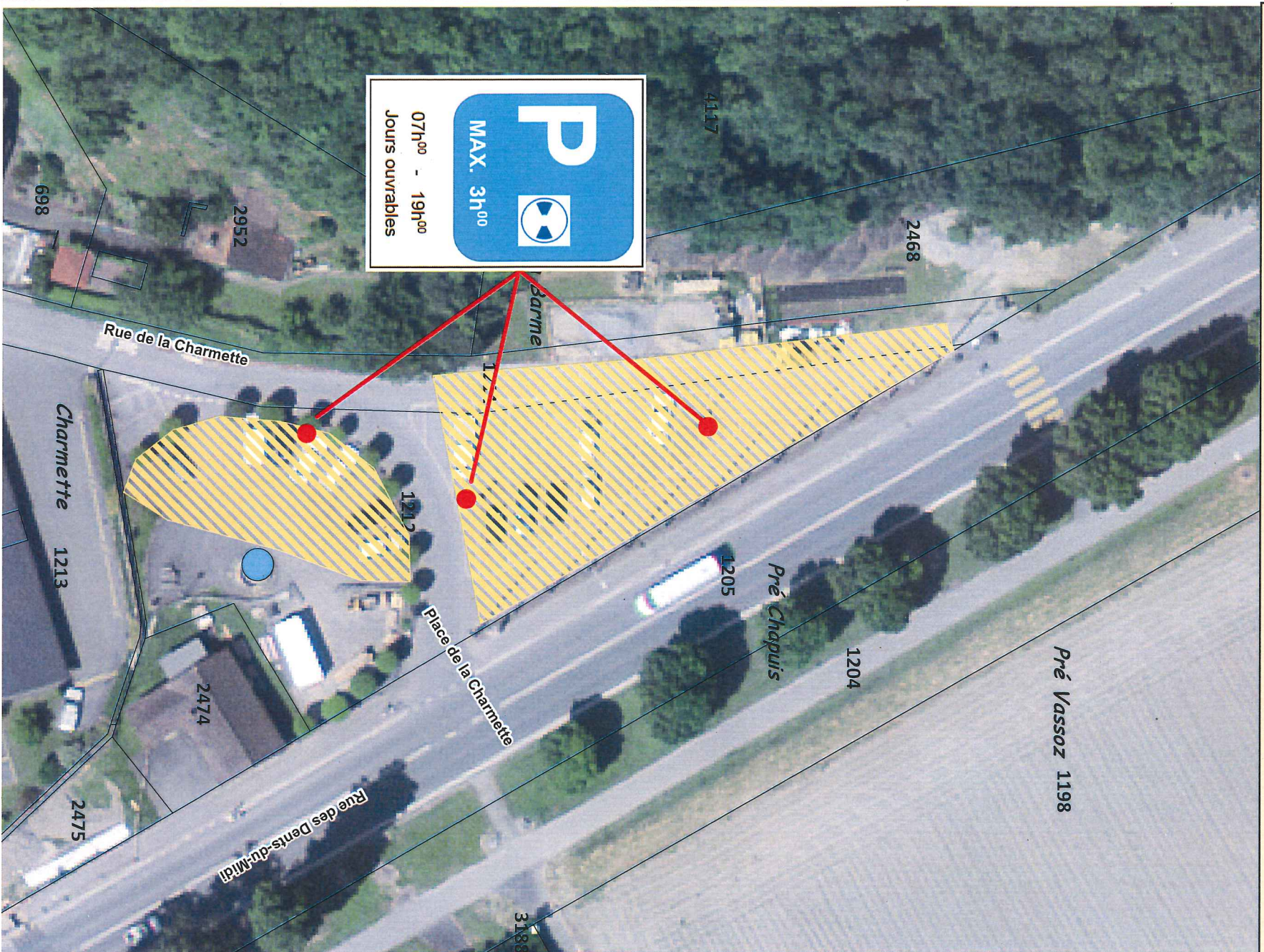


1:500

5 2.5 0 5 Mètres



PLAN DE STATIONNEMENT 4 Secteur "Charmette" à Collobrey



1:500


5 2.5 0 5 Mètres





PLAN DE STATIONNEMENT 5

Secteur "Vassereule" à Collobmey

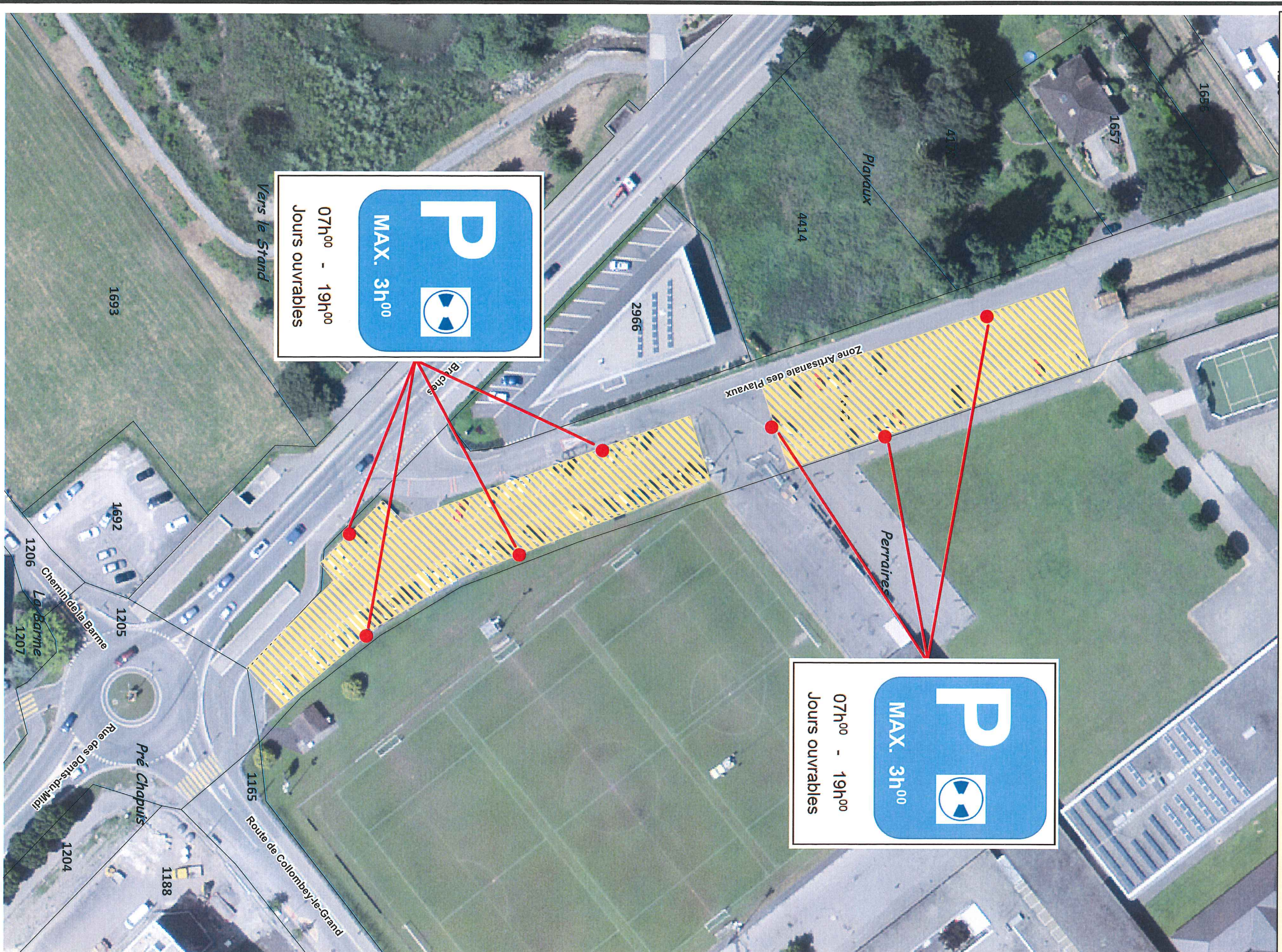


1:500





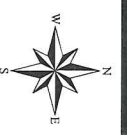
PLAN DE STATIONNEMENT 6
Secteur "Perraires" à Collombey



P
MAX. 3h⁰⁰
07h⁰⁰ - 19h⁰⁰
Jours ouvrables

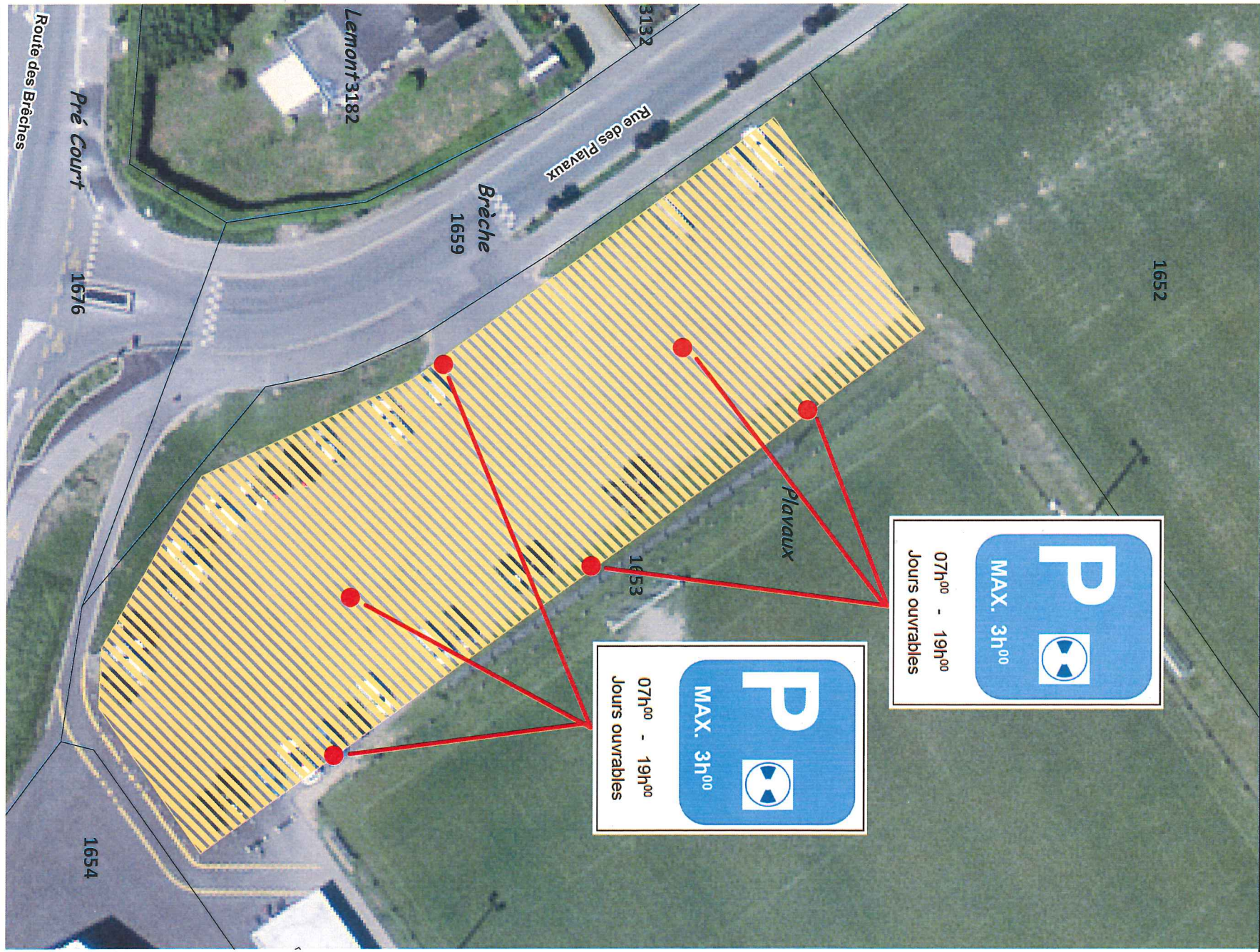
P
MAX. 3h⁰⁰
07h⁰⁰ - 19h⁰⁰
Jours ouvrables

1:750





PLAN DE STATIONNEMENT 7 Secteur "Plavaux" à Muraz



P
MAX. 3h⁰⁰
07h⁰⁰ - 19h⁰⁰
Jours ouvrables

P
MAX. 3h⁰⁰
07h⁰⁰ - 19h⁰⁰
Jours ouvrables

1:500

5 2.5 0 5 Mètres

